

PARCOURS PROVENCE VERTE VERDON TOURVES




Provence Verte & Verdon
TOURISME

VILLES
& PAYS
D'ART &
D'HISTOIRE



Vue d'ensemble du site du château

Le Pays d'art et d'histoire et l'Office de Tourisme Provence Verte & Verdon vous proposent de découvrir l'histoire, le patrimoine et les curiosités de leurs villages, au travers de cette brochure de la collection Parcours, réalisée avec le concours de l'Association d'Histoire Populaire Tourvaine.

Conseils de visite :

Laissez-vous conter Tourves et le Château de Valbelle au fil des panneaux numérotés en façade ou sur pupitre, en suivant les plans ci-dessous.

Temps estimé des visites : 45 mn pour le village et 1h pour le château.

Les visites sont autonomes et se font à pied.

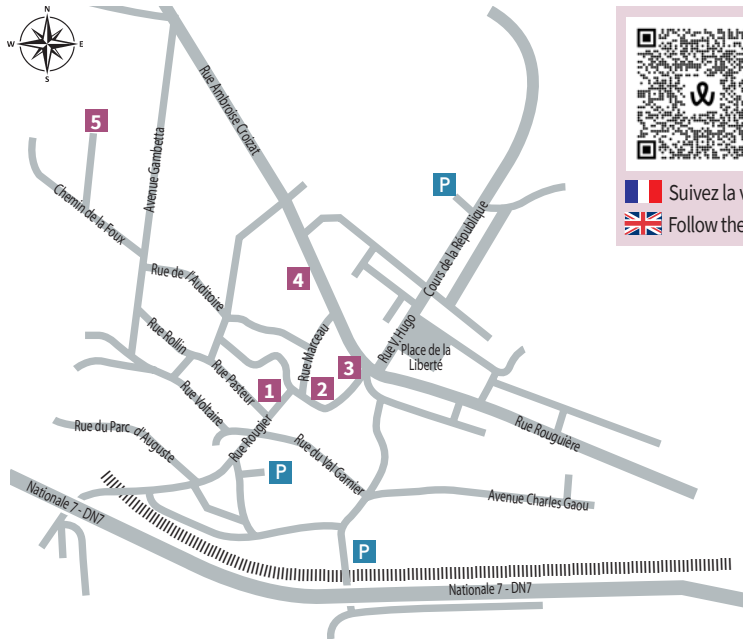
The official Pays d'art et d'histoire label and the Provence Verte & Verdon Tourist Office invite you to explore the history, the heritage and the curiosities of their villages, through this brochure from the Parcours collection, produced with the help of Tourves Historical Association.

Advice on the visit:

Allow the story of Tourves and the Valbelle Castel to unfold as you read the numbered panels on the fronts of buildings or on lecterns, following the maps below.

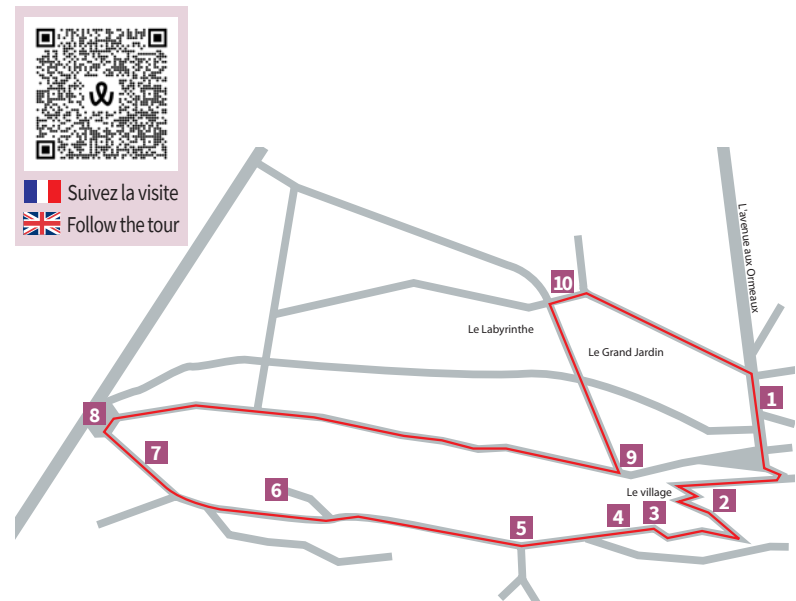
Estimated time of visit: 45 mn for the village and 1h for the castle.

Follow the route at your leisure, on foot.



POINTS-CLÉS CIRCUIT VILLAGE KEY POINTS FOR THE VILLAGE TOUR

- 1** L'église de l'Annonciade et sa fontaine
The Annonciade church and its fountain
- 2** Maison natale de Joseph Jacques Léon d'Astros
Birthplace of Joseph Jacques Léon d'Astros
- 3** La fontaine de la place de l'Hôtel de Ville
The fountain in Place de l'Hôtel de Ville
- 4** La fontaine de la Poste - *La Poste fountain*
- 5** La bauxite - *Bauxite*



POINTS-CLÉS CIRCUIT CHATEAU KEY POINTS FOR THE CASTLE TOUR


- 1** L'espace économique du domaine seigneurial de Tourves - *The economic area of the Tourves seigniorial estate*
- 2** L'esplanade du château - *The castle esplanade*
- 3** Le château au fil des siècles
The castle over the centuries
- 4** Les parcs à fabriques - *The folly gardens*
- 5** Les écuries et l'entrée du parc d'Auguste
The stables and entrance to Auguste Park
- 6** La pyramide - *The pyramid*
- 7** L'entrée du domaine - *The entrance to the estate*
- 8** La laiterie - *The dairy*
- 9** La rampe de Néron et les arceaux
Nero's ramp and arches
- 10** Le pigeonnier de château et la gare de transport de la bauxite - *The castle dovecote and the bauxite transport station*



L'église et son campanile



Fontaine Place de l'Hôtel de Ville



Une rue du village



Place de la Liberté

AU FIL DE L'HISTOIRE

La position de Tourves sur une importante voie de passage et les richesses en eau du territoire ont largement contribué à une occupation humaine dont on trouve de très anciennes traces.

Le terroir de la commune de Tourves est occupé par l'Homme depuis des millénaires. Plusieurs sites préhistoriques, parmi lesquels les abris peints de la vallée du Carami, témoignent d'une présence humaine au Néolithique. Pour l'Age du Fer, un grand oppidum celto-ligure est visible sur la colline de Saint-Probace.

À l'époque gallo-romaine, Tourves est l'une des stations de la voie aurélienne, le *Ad Turrem* de l'itinéraire d'Antonin en 217 après J.-C. (vestiges sous le village actuel). De nombreuses *villae* sont dispersées sur le territoire.

Au Moyen Age, Tourves apparaît dans les textes en 984. Au 11^e siècle, trois *castra*, Torreves, Seisson et Gaylet, coexistent, et c'est du premier d'entre eux que naîtra l'actuel Tourves. Des lignées de seigneurs s'y succèdent : Raymond des Baux, les d'Arcussia à la fin du 14^e siècle, les Vintimille au 16^e siècle et enfin les Valbelle au 17^e siècle.

À l'époque moderne, dans une région dominée depuis des siècles par les activités agricoles et artisanales, l'identification de la bauxite en 1822 et de gisements varois en 1873 va marquer Tourves et l'ensemble du bassin minier de Brignoles. C'est vers la gare de Tourves que convergent plusieurs câbles aériens en provenance de communes voisines. Les mines fermeront définitivement en 1990. Le Musée des Gueules Rouges à Tourves est aujourd'hui le lieu incontournable de cette mémoire.

DOWN THROUGH HISTORY

The small town of Tourves is located on a major transit route which, coupled with the water resources in the area, largely accounts for the settlements here, of which there are very ancient traces.

The land Tourves is built on has been occupied by man for thousands of years. A number of prehistoric sites, including the painted caves and shelters in the Carami valley, bear witness to human presence in the Neolithic period. From the Iron Age, a large Celtic-Ligurian oppidum can still be seen on Saint-Probace hill.

In Gallo-Roman times, Tourves was one of the stations on the Aurelian Way, known as *Ad Turrem* on Antonin's Itinerary in 217 AD. There are vestiges below the present day village. Numerous *villae* are scattered throughout the area.

In the Middle Ages, Tourves was mentioned in 984. In the 11th century, there were three co-existing *castra* - Torreves, Seisson and Gaylet, and it was from the first of these that the present-day Tourves was born. A succession of lords followed: Raymond des Baux, the d'Arcussia family at the end of the 14th century, the Vintimiglia family in the 16th century and then the Valbelle family in the 17th century.

In a region that had been dominated for centuries by agricultural and craft activities, in modern times the identification of bauxite in 1822 and the Var deposits in 1873 had a major impact on Tourves and on the entire Brignoles mining basin. Several overhead cables from neighbouring towns converge at Tourves station. The mines closed down for good in 1990. Today, the Musée des Gueules Rouges in Tourves preserves the memory of this era.



Les jardins du château



La colonnade du château



Le Bouchon de Tourves



Randonnée vers la chapelle Saint-Probace

UN PEU DE TOURISME

A l'est des grandes chaînes provençales que sont la Sainte-Baume et la Sainte-Victoire, idéalement situé entre Brignoles et Saint-Maximin, le village de Tourves offre un cadre paisible, le cœur typique et convivial des villages provençaux, et des sites naturels et patrimoniaux remarquables.

Les Essentiels

• Le Château de Valbelle et son Parc à Fabriques

Inspiré des jardins à l'anglaise, il comptait parmi les plus beaux parcs de Provence au 18^e siècle. Réputé pour son originalité et son excentricité, le comte Omer de Valbelle décide aussi de faire bâtir des « fabriques », constructions à vocation ornementale et philosophique, pour agrémenter le parc. Aujourd'hui, le site de Valbelle est un Espace Naturel Sensible du département du Var et de récents travaux ont permis de remettre en valeur les anciens jardins d'agrément du château. Attardez-vous dans les allées de ce parc exceptionnel à la découverte de la pyramide, des restanques, des vestiges de l'exploitation de la bauxite et des plantations méditerranéennes.

Le saviez-vous ?

Le seigneur de Valbelle organisait des fêtes somptueuses avec parmi ses invités les philosophes des Lumières Diderot et Voltaire, ou encore l'actrice Mademoiselle Clairon.

• Pour découvrir le parc en s'amusant : un Escape Game « Le Mystère de Valbelle »

Percez les mystères de Joseph Alphonse Omer de Valbelle ! Et menez l'enquête pour retrouver le trésor dérobé lors de la fête : 7 suspects, 1 coupable, des recherches à mener dans 7 spots du site... Saurez-vous le démasquer ? Escape Game outdoor en autonomie avec votre sac de détective. En vente à l'office de tourisme.



• Le Bouchon de Tourves

(le 15 août, tous les 2 ans - année impaire)
L'historique Route nationale 7, appelée également « Route des vacances », traversait de part et d'autre notre territoire. Elle était la plus longue des routes nationales de France et reliait Paris à Menton. Le village de Tourves, qui se situait sur son itinéraire, garde le souvenir des mémorables bouchons qui se produisaient lors du chassé-croisé des juilletistes et des aoûtistes. Ce « Bouchon tourvain » est reconstitué avec des dizaines de véhicules anciens, des participants aux costumes vintage sixties, des animations...

A ne pas manquer

• Le Musée des Gueules Rouges

Il retrace l'histoire de l'exploitation minière de la bauxite dans le Var, minéral permettant de fabriquer l'aluminium, et notamment nos canettes de boissons préférées. La visite se partage entre un espace d'exposition en découverte libre, et la visite guidée d'une galerie minière reconstituée. Le Musée propose des ateliers-enfants durant les vacances scolaires, et un jeu familial guidé durant l'été.

Un jeu de piste Baludik « Panique à la mine » vous y attend également (autonome). Une équipée mystérieuse et palpitante pour découvrir l'univers souterrain...

• Randonnée

« Les oratoires de Saint-Probace »

Après une montée jalonnée d'oratoires, vous atteindrez la chapelle Saint-Probace. Mentionnée dès le 11^e siècle mais reconstruite au 17^e siècle, elle est perchée sur une barre rocheuse et offre une vue remarquable sur le village et les massifs environnants. Elle abrite plus de 150 ex-voto et des œuvres baroques d'une grande qualité. Boucle niveau facile de 7 km (env. 3h) au départ du parking, rue Joliot Curie. Un totem indique le départ de la randonnée.



Les vestiges du château



La pyramide du château



Le Musée des Gueules Rouges



Le Musée des Gueules Rouges

A BIT OF TOURISM

To the east of the great Provençal mountain ranges of Sainte-Baume and Sainte-Victoire, ideally situated between Brignoles and Saint-Maximin, the small town of Tourves offers a peaceful setting, the typical, friendly warmth of Provençal villages, and remarkable natural and heritage sites.

The Essentials

• The Château de Valbelle and its Folly Gardens.

Inspired by English-style gardens, it was one of the most beautiful parks in Provence in the 18th century. Renowned for his originality and eccentricity, Count Omer de Valbelle also decided to build «follies», ornamental and symbolic buildings to enhance the castle grounds. Today, the Valbelle site is a Sensitive Natural Area designated by the Var department, and recent work has enabled the château's former gardens to be restored to their former glory. Linger in the alleys of this exceptional park and admire the pyramid, the terraces, the remains of bauxite mining and the Mediterranean plantations..

Did you know?

The Lord of Valbelle organised sumptuous parties, with guests including the Enlightenment philosophers Diderot and Voltaire, and the actress Mademoiselle Clairon.

• A fun way to discover the park: an escape game called «Le Mystère de Valbelle» (The Mystery of Valbelle)

Unravel the mysteries of Joseph Alphonse Omer de Valbelle! Conduct your investigation to find the treasure stolen at the party. 7 suspects, 1 culprit, searches to be carried out in 7 spots on the site... Will you be able to unmask him? Self-guided outdoor Escape Game with your detective case. On sale at the tourist office.

• **Le Bouchon de Tourves** (Tourves Jam - 15 August, every 2 years - odd-numbered years)
The historic Route Nationale 7, also known as the «Holiday Route», ran through our region from one end to the other. It was the longest trunk road in France, connecting Paris with Menton. The village of Tourves, which lay on its route, still remembers the epic traffic jams that occurred when the July holidaymakers headed north at the end of their holiday and the August holidaymakers headed south. A reconstitution of the «Tourves Jam» is celebrated with dozens of vintage vehicles, participants in vintage sixties costumes, entertainment...

Not to be missed

• The Musée des Gueules Rouges

The museum traces the history of bauxite mining in the Var. Bauxite is the ore used to make aluminium, and hence our favourite drinks cans. The visit is divided between an exhibition area you can wander through freely, and a guided tour of a reconstructed mining gallery. Workshops for children are offered during the school holidays, and there is a guided family game during the summer. A Baludik «Panic in the Mine» treasure hunt also awaits you (self-guided). A mysterious and thrilling journey to explore the world underground...

• The oratories of Saint-Probace ramble

An uphill walk past a number of oratories takes you to the chapel of Saint-Probace. First mentioned in the 11th century but rebuilt in the 17th century, it is perched on a rocky outcrop and offers a remarkable view of the village and the surrounding mountains. The chapel holds more than 150 ex-votos and Baroque works of high quality.

An easy round trip of 7km (approx. 3hrs) starting from the car park in rue Joliot Curie. A totem pole indicates the start of the walk.



L'ancien pont sur l'Argens

PROVENCE VERTE VERDON

Pays d'art et d'histoire Provence Verte Verdon

L'appellation Villes et Pays d'art et d'histoire est attribuée par le Ministère de la Culture, Direction de l'architecture et du patrimoine, aux collectivités territoriales qui valorisent leur patrimoine. Ce label garantit la compétence et la qualité des actions du chef de projet et des guides-conférenciers. Aujourd'hui, un réseau de 202 villes et pays vous offre son savoir-faire sur toute la France.

The label

The Villes et Pays d'art et d'histoire label is awarded by the Ministry of Culture, Architecture and Heritage Directorate, to local authorities that promote their heritage. This label ensures the competence and quality of the actions of project leaders and the tour guides. Today, a network of some 202 towns and districts offers its know-how all over France.

Villes et Pays d'art et d'histoire à proximité Nearby labeled towns and districts

Fréjus, Grasse, Menton, Briançon, Arles, Martigues, Hyères, Nice, le Pays du Comtat Venaissin et le Pays Alpes Provence Verdon.

Contact

contact@paysprovenceverteverdon.fr
www.paysprovenceverteverdon.fr/pays-dart-et-dhistoire

Retrouver toutes les brochures de la collection Parcours dans nos Offices de Tourisme ou en téléchargement sur

All the brochures in the Parcours collection can be found at our Tourist Offices or can be downloaded from
www.provenceverteverdon.fr

Office de Tourisme Provence Verte & Verdon Provence Verte & Verdon Tourist Office

Carrefour de l'Europe
83170 BRIGNOLES
+33 (0)4 94 72 04 21
contact@provenceverteverdon.fr
www.provenceverteverdon.fr



Nos services :

- Conseil personnalisé & infos pratiques
- Réservation activités et spectacles
- Topos rando & escalade
- Agenda des événements
- Wifi gratuit

At your service for:

- Personal advice & practical information
- Booking activities and shows
- Hiking & climbing guidebooks
- Events calendar
- Free wifi

Retrouvez l'agenda complet des événements, les hébergements, restaurants et activités de Tourves en flashant le QR code.

For the full events calendar, details of accommodation, restaurants and activities in Tourves, flash the QR code.



Conception : Syndicat Mixte - Pays d'art et d'histoire Provence Verte Verdon, avec la collaboration de l'Association d'Histoire Populaire Tourvaïne et de l'Office de Tourisme Provence Verte & Verdon

Création et impression : Autrement Dit Communication - Sisteron - 04 92 33 15 33

Crédit photos : L. Barbe / provenceverteverdon.fr / R. Callier / L. Barbe / N. Oudart
Document gratuit. Avril 2024.